

Factura Pequeño Contribuyente

JOSE FERNANDO, CAJAS

Nit Emisor: 102200572

JOSE FERNANDO CAJAS

RESIDENCIAL PRIMAVERA 38-36 zona 11, Guatemala, GUATEMALA

NIT Receptor: 3440958

Nombre Receptor: INSTITUTO GEOGRAFICO NACIONAL

Dirección comprador: AVENIDA LAS AMERICAS 5-76 ZONA 13, CIUDAD DE GUATEMALA

NÚMERO DE AUTORIZACIÓN:

2E821BC8-82AA-42C2-85D0-8B032166A247

Serie: 2E821BC8 Número de DTE: 2192196290

Numero Acceso:

Fecha y hora de emisión: 31-jul-2024 11:16:19

Fecha y hora de certificación: 01-jul-2024 11:16:19

#No	B/S	Cantidad	Descripción	Precio/Valor unitario (Q)	Descuentos (Q)	Otros Descuentos(Q)	Total (Q)	Impuestos
1	Servicio	1	Pago de honorarios por servicios técnicos prestados al Instituto Geográfico Nacional del Ministerio de Agricultura, Ganadería y Alimentación durante el periodo correspondiente del 01 de julio de 2024 al 31 de julio de 2024, según Contrato Administrativo número 2024-202-1-3-16, Acuerdo Ministerial de Aprobación número RH-029-202-1-2024.	6,000.00	0.00	0.00	6,000.00	
TOTALES:					0.00	0.00	6,000.00	

CANCELADO

* No genera derecho a crédito fiscal


Datos del certificador

Superintendencia de Administracion Tributaria NIT: 16693949





Razón: que se registra para hacer constar que la factura que precede, Serie 2E821BC8, número de DTE 2192196290 de fecha 31 de julio de 2024; emitida por José Fernando Cajas, ampara el pago por servicios técnicos; correspondiente al mes de julio del año 2024, según contrato número 2024-202-1-3-16 y Acuerdo Ministerial de Aprobación número RH-029-202-1-2024. Conste. Guatemala, 31 de julio del año 2024.

(f) 
JOSE FERNANDO CAJAS
DPI: 3141634330901


Ing. David Isaac Gómez Gómez
Sub-Director con Funciones Temporales
Instituto Geográfico Nacional -IGN-



(f) 
Firma y sello del Responsable de la
Verificación de los Servicios Contratados

(f) 
Ing. Agr. Dauno Walther Chew Dávila
Director
Instituto Geográfico Nacional -IGN-



"Contribuyendo por el país que todos queremos"



Identificador Documento del Verificador
Integrado No:
1719854512862

Fecha de Generación:
Jul 1, 2024, 11:21 AM

Detalle de Documentos

Tipo Documento:	FEL
Fecha Emisión:	31/07/2024 11:16:19
Emisor:	102200572
Agente de Retención:	No es agente de retención.
Establecimiento:	JOSE FERNANDO CAJAS
Receptor:	3440958-INSTITUTO GEOGRAFICO NACIONAL
Monto Total:	GTQ GTQ 6000.000000
No. de Acceso:	0
Autorización:	2E821BC8-82AA-42C2-85D0-8B032166A247
Serie:	2E821BC8
Número del DTE:	2192196290
Acuse de recibido:	FCID202420240701T11:16:1906:002E821BC882AA42C285D08B032166A247
Fecha de la consulta:	01/07/2024 11:20:29
Estado:	Activo



SITUACIÓN DEL CONTRIBUYENTE:

NO PRESENTA INCUMPLIMIENTOS

AI 01/07/2024 11:21:54



CONTRIBUYENTE Y/O EMISOR	
NIT	102200572
NOMBRE	JOSE FERNANDO, CAJAS
RESUMEN	
TIPO DE INCUMPLIMIENTO	
¡FELICITACIONES! NO PRESENTA INCUMPLIMIENTOS TRIBUTARIOS	
El no presentar incumplimientos, no garantiza que el contribuyente pueda obtener la "Solvencia Fiscal", ya que el proceso de emisión de la misma, considera otras obligaciones no incluidas en el Verificador Integrado.	

Para actualizar tus Datos de RTU, así como verificar el detalle de las declaraciones presentadas puedes hacerlo en Agencia Virtual ingresando Usuario y Contraseña, si aún no tienes tu contraseña, ingresa a <https://portal.sat.gob.gt/portal/> selecciona Agencia Virtual en la opción "Solicitar Usuario", luego preséntate a una Agencia u Oficina Tributaria o llama al Contac Center de la SAT, teléfono 1550.



Verifique la validez de la presente consulta

INFORME MENSUAL DE ACTIVIDADES REALIZADAS

No. Contrato Administrativo		2024-202-1-3-16
No. de Acuerdo Ministerial de Aprobación de Contrato:		RH-029-202-1-2024
Tipo de Servicios:		TÉCNICOS
Nombres y apellidos de la persona contratista:		JOSE FERNANDO CAJAS
Plazo de contratación:	Del: 03/01/2024	Al: 31/08/2024
Periodo de este Informe:	Del: 01/07/2024	Al: 31/07/2024
Monto a pagar: Seis mil quetzales		Q6,000.00
Prestados en:		INSTITUTO GEOGRÁFICO NACIONAL

Señor Ministro de Agricultura, Ganadería y Alimentación:

A continuación, se detallan las actividades y avances gestionados durante el período de la contratación.


Descripción de actividades según TDR	Informe de actividades realizadas	Avance	
		Cuantitativo	Cualitativo
1) Servicios técnicos para colaborar en la realización de recorridos de campo, para la clasificación del uso y cobertura del suelo urbano de los municipios de los departamentos que sean asignados.	- Colaboré con trabajo de Gabinete recopilando información mediante la base de datos de la División de Información Geográfica del municipio de Ciudad Vieja del departamento de Sacatepéquez.	100%	Finalizado
	- Colabore con trabajo de Gabinete recopilando información mediante la base de datos de la División de Información Geográfica, Diccionario Geográfico Nacional y Certificación del municipio de Champerico del departamento de Retalhuleu.	35%	En Proceso
2) Servicios técnicos para colaborar en la integración y digitalización de la información obtenida en campo a la base de datos y en la cuantificación de la información para la elaboración del documento final de los municipios de los departamentos que sean asignado.	- Colaboré con la digitalización de la información obtenida en trabajo de campo del municipio de Zunil del departamento de Quetzaltenango en el proyecto de caracterización del uso y cobertura del suelo urbano.	50%	En Proceso
3) Servicios técnicos para colaborar en la comparación y digitalización de certificaciones de la división territorial enviadas por las municipalidades del país.	- Colaboré en la Digitalización de la base de datos de la certificación 2024 de la división territorial del municipio de Lanquín departamento de Alta Verapaz, verificando cambios en los nombres y categorías de los lugares poblados.	100%	Finalizado

4) Servicios técnicos para colaborar en la actualización de información del suplemento del Diccionario Geográfico Nacional del municipio del departamento que le sea asignado.	- Colaboré con la digitalización y actualización de datos del suplemento del Diccionario Geográfico Nacional de los municipios de Escuintla y Palín del departamento de Escuintla.	100%	Finalizado
5) Otras actividades relacionadas con el servicio contratado o que le sean asignadas por la autoridad superior.	- Colaboré en la capacitación de "Ley de Probidad y Responsabilidades de funcionarios y Empleados Públicos" impartido por la Contraloría General de Cuentas.	100%	Finalizado
	-Colabore Con la búsqueda de los Decretos y Acuerdos donde indican la fecha de creación de los municipios de los departamentos de Sacatepéquez, Alta Verapaz, Escuintla, El Progreso y Chimaltenango.	100%	Finalizado

El presente informe describe lo actuado por el suscrito en cumplimiento a las actividades desarrolladas durante el periodo de la contratación, y acorde a los términos de referencia de la misma.


Atentamente,

(f)


 José Fernando Cajas
 DPI: 3141634330901
 Celular: 54568132


Se hace constar que las actividades descritas en este informe responden a lo estipulado en el contrato administrativo y sus respectivos términos de referencia, y se encuentran recibidos de conformidad, por lo que autorizo a quién corresponda, para que procedan al trámite de pago de los honorarios correspondientes.

(f)


 Ing. David Isaac Gómez Gómez
 Sub-Director con Funciones Temporales
 Instituto Geográfico Nacional -IGN-



(f)


 Ing. Agr. Daunno Walther Chew Dávila
 Director
 Instituto Geográfico Nacional -IGN-

